



**Администрация  
Приозерского муниципального района  
Ленинградской области**

**ПОСТАНОВЛЕНИЕ**

от 14 марта 2025 года № 747

Об утверждении схемы расположения земельного участка, расположенного по адресу: Ленинградская область, Приозерский муниципальный район, Плодовское сельское поселение, п. Красное, ул. Лесная

Рассмотрев заявление администрации Плодовского сельского поселения Приозерского муниципального района Ленинградской области об утверждении схемы расположения земельного участка на кадастровом плане в рамках областного закона Ленинградской области от 14.10.2008 г. № 105-оз «О бесплатном предоставлении отдельным категориям граждан земельных участков на территории Ленинградской области» (далее – 105-оз Ленинградской области) и областного закона Ленинградской области от 17.07.2018 № 75-оз «О бесплатном предоставлении гражданам, имеющим трех и более детей, земельных участков в собственность на территории Ленинградской области и о внесении изменений в областной закон «О бесплатном предоставлении отдельным категориям граждан земельных участков для индивидуального жилищного строительства на территории Ленинградской области» (далее – 75-оз Ленинградской области), схему расположения земельного участка на кадастровом плане территории в форме документа на бумажном носителе, Правила землепользования и застройки муниципального образования Плодовское сельское поселение муниципального образования Приозерский муниципальный район Ленинградской области, утвержденные решением Совета депутатов муниципального образования Плодовское сельское поселение от 28.12.2012 г. № 125 (с изменениями и дополнениями); в соответствии с Федеральным законом от 06.10.2003 г. № 131-ФЗ «Об общих принципах организации местного самоуправления в Российской Федерации», п. 2 ст. 3.3 Федерального закона от 25.10.2001 г. № 137-ФЗ «О введении в действие Земельного кодекса Российской Федерации», со ст. 11.3, 11.10 Земельного кодекса Российской Федерации, приказом Росреестра от 19.04.2022 г. № П/0148 «Об утверждении требований к подготовке схемы расположения земельного участка или земельных участков на кадастровом плане территории и формату схемы расположения земельного участка или земельных участков на кадастровом лане территории при подготовке схемы расположения земельного участка или земельных участков на кадастровом плане территории в форме электронного документа, формы схемы расположения земельного участка или земельных участков на кадастровом плане территории, подготовка которой осуществляется в форме документа на бумажном носителе», руководствуясь административным регламентом по предоставлению муниципальной услуги

«Утверждение и выдача схемы расположения земельного участка или земельных участков, находящихся в муниципальной собственности Приозерского муниципального района Ленинградской области, Приозерского городского поселения Приозерского муниципального района Ленинградской области (государственная собственность на который не разграничена)» утвержденным постановлением администрации Приозерского муниципального района Ленинградской области от 29.08.2023 г. № 3154 (с изм. № 4051 от 17.11.2023 г.), Уставом Приозерского муниципального района Ленинградской области, администрация Приозерского муниципального района Ленинградской области ПОСТАНОВЛЯЕТ:

1. Утвердить схему расположения земельного участка на кадастровом плане территории (Приложение 1), площадью 1500 кв.м, расположенного по адресу: Ленинградская область, Приозерский муниципальный район, Плодовское сельское поселение, п. Красное, ул. Лесная, кадастровый квартал 47:03:0608001, (далее по тексту – земельный участок) с целью обеспечения земельными участками граждан в рамках 105-оз и 75-оз Ленинградской области.

Категория земель – земли населенных пунктов.

Территориальная зона – зона застройки индивидуальными жилыми домами (Ж-1).

Вид разрешенного использования – для индивидуального жилищного строительства (2.1\*).

2. Администрации Плодовского сельского поселения Приозерского муниципального района Ленинградской области обеспечить выполнение кадастровых работ в целях образования земельного участка с присвоением адреса земельному участку в соответствии со схемой расположения земельного участка и осуществление государственного кадастрового учета образуемого земельного участка.

3. Отделу по архитектуре управления по градостроительству, землепользованию и муниципальному имуществу администрации Приозерского муниципального района Ленинградской области направить в срок не более чем пять рабочих дней со дня принятия указанного решения в орган регистрации прав указанное решение с приложением схемы расположения земельного участка.

4. Правообладателю земельного участка обеспечить выполнение требований СП 4.13130.2013 от 24.06.2013г. «Системы противопожарной защиты».

5. Срок действия настоящего постановления составляет два года.

6. Контроль за исполнением настоящего постановления оставляю за собой.

Глава администрации

А.Н. Соклаков



Согласовано:  
Тюрина Ю.В.  
Витрук П.А.  
Клычков В.В.  
Исп. Дорина В.И. (36-506)

Разослано: дело-1, Роскадастр-1, отдел по архитектуре – 2, Плодовское с/п-1, отдел землепользования – 1.

(Приложение 1)  
Утверждена  
постановлением администрации  
Приозерского муниципального района  
Ленинградской области  
от 14 марта 2025 года № 747

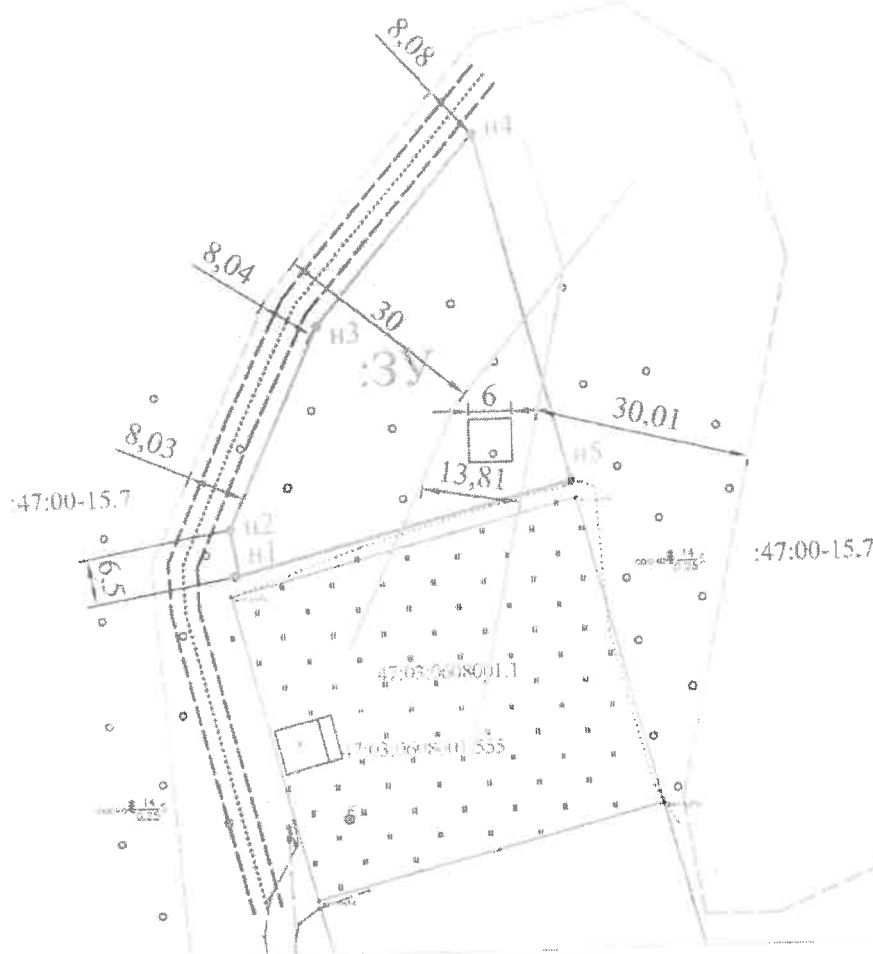
СХЕМА РАСПОЛОЖЕНИЯ ЗЕМЕЛЬНОГО УЧАСТКА  
ИЛИ ЗЕМЕЛЬНЫХ УЧАСТКОВ НА КАДАСТРОВОМ ПЛАНЕ ТЕРРИТОРИИ

Кадастровый номер земельного участка








Площадь земельного участка 1500 кв.м

Обозначение характерных точек границ	Координаты, м	
	X	Y
н1	534893.32	2199230.26
н2	534899.72	2199229.10
н3	534927.85	2199242.00
н4	534954.18	2199264.25
н5	534905.31	2199276.82

МАСШТАБ 1:1000



### УСЛОВНЫЕ ОБОЗНАЧЕНИЯ

- |   |   |   |  |
|---|---|---|--|
|  | граница образуемого земельного участка          |  | проектируемый проезд                             |
|  | границы земельных участков,<br>включенные в ГНК |  | существующая дорога                              |
|  | граница населенного пункта                      | 47:03:0608001   | номер кадастрового квартала                      |
|  | граница Приозерского лесничества                | :1  | кадастровый номер исходного земельного участка   |
|   | 47:00:15.7                                      |  | обозначение вновь образуемого земельного участка |

